



EQUI'SIOULE Attelage



<https://tourismequestre-auvergnerhonealpes.fr/allier-03/>



Ce carnet de voyage se veut avant tout un document personnel destiné à collecter vos plus beaux souvenirs de randonnées équestres. Il peut venir en complément du carnet électronique FFE

Nom

Prénom

Adresse

Téléphone

Mail

N° licence FFE

Nom du cheval

N° Sire

Vos Hébergements sur le circuit

La Brosse - 03500 Louchy Montfand

Tél : 06 23 10 28 46

Les Codrets - 03500 Bransat



Tél : 06 71 70 57 20 (à la semaine du 15/05 au 15/09)

Les Frisons de St Jean - 03140 Chareil Cintrat

Tél : 06 42 27 36 66

La Boule - 03140 Taxat Senat

Tél : 06 78 01 87 77



Balisage

Etape n°

Date :

Lieu de départ :

Lieu d'arrivée :

Distance : 16 ou 23 km environ selon hébergement

Lieu d'hébergement :


Attestation de passage

Nom

Qualité

Atteste le passage du meneur ou du cavalier le :

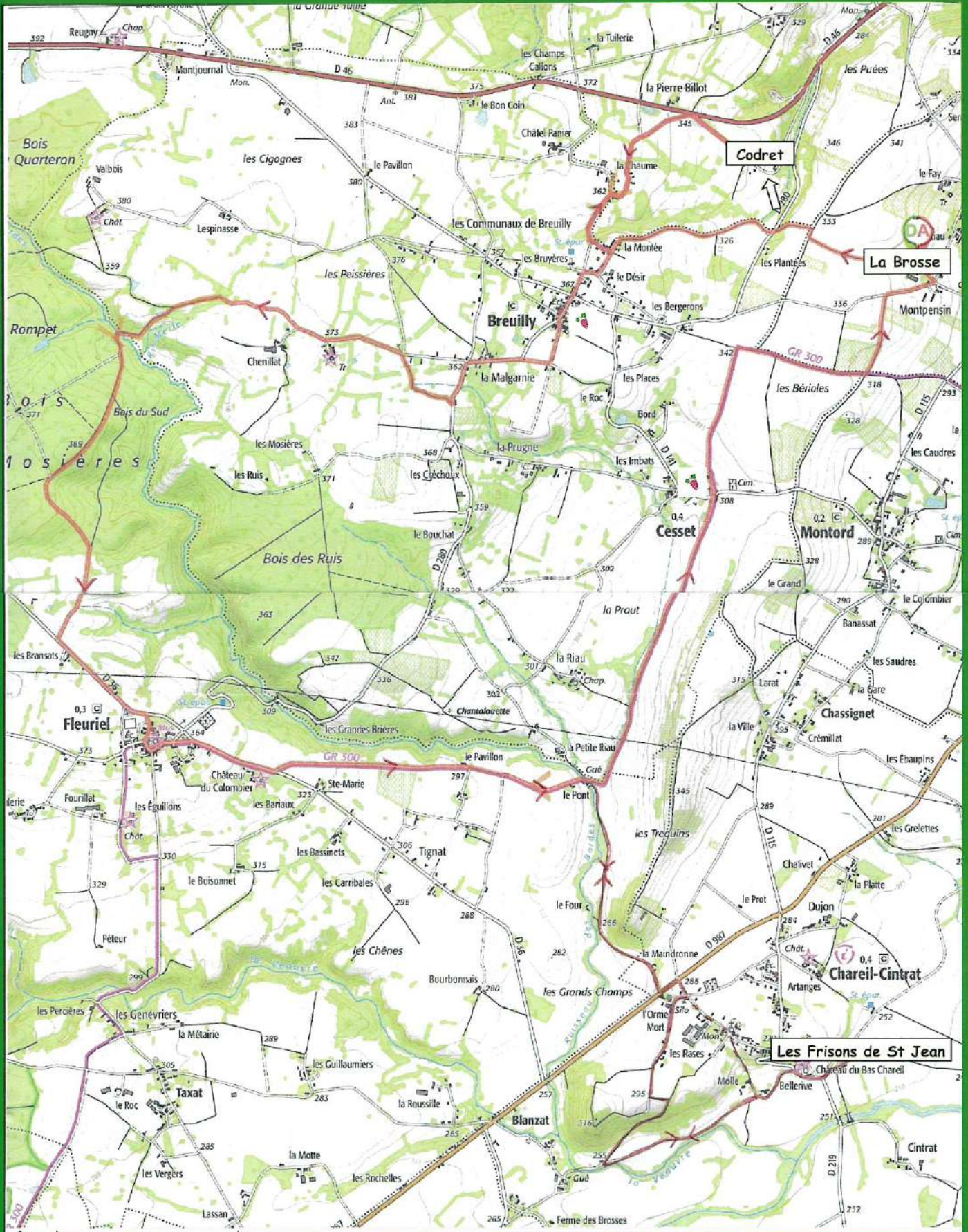
Sur la commune de



Mes remarques sur l'étape



La Brosse - La Brosse par Fleuriel et Chareil Cintrat



Etape n°

Date :

Lieu de départ :

Lieu d'arrivée :

Distance parcourue : 23 ou 29 km environ selon hébergement

Lieu d'hébergement :

Attestation de passage

Nom

Qualité

Atteste le passage du meneur ou du cavalier le :

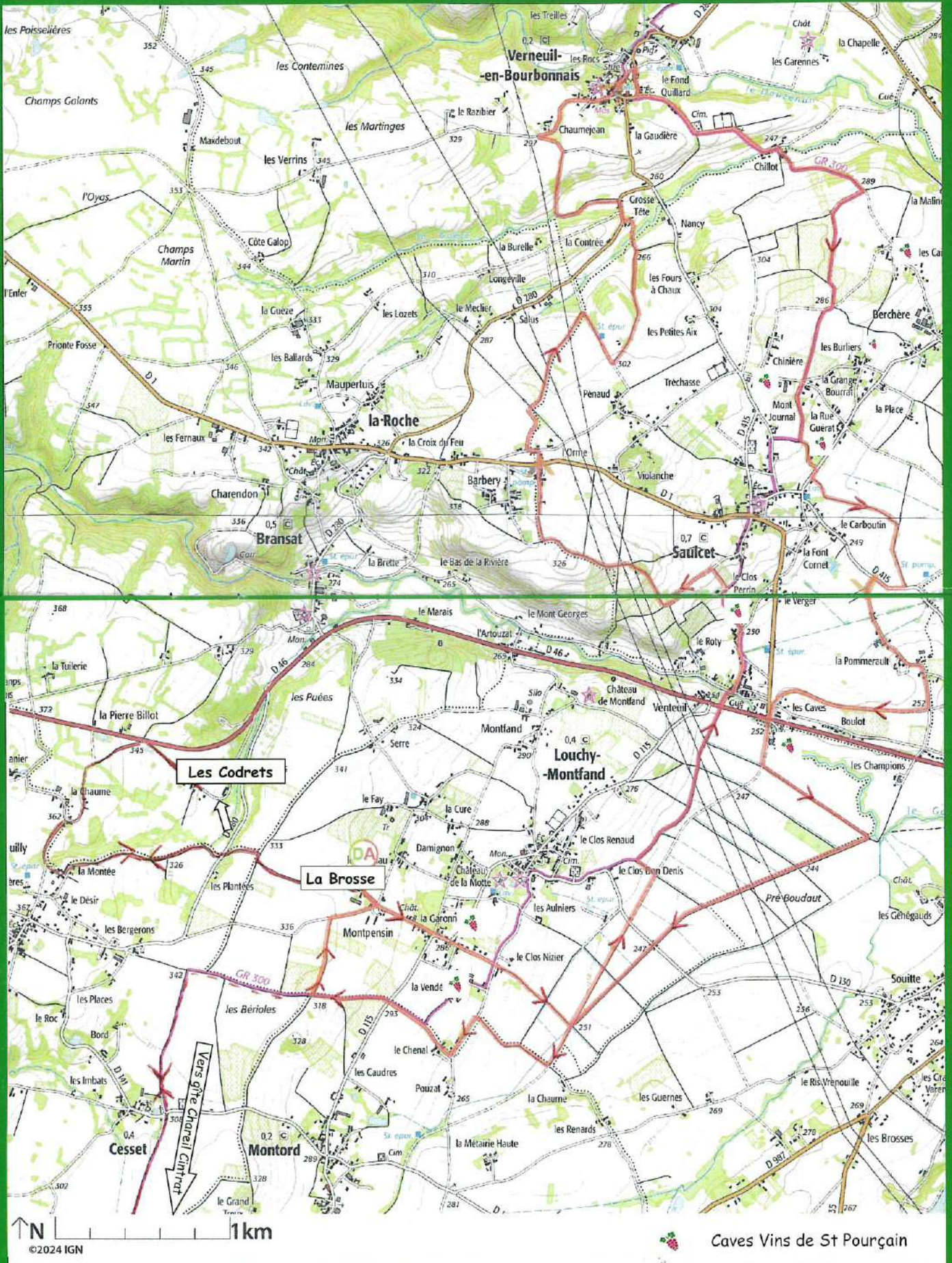
Sur la commune de



Mes remarques sur l'étape



La Brosse - La Brosse par Verneuil en Bourbonnais



Etape n°

Date :

Lieu de départ :

Lieu d'arrivée :

Taxat Senat

Distance parcourue : 23, 29 ou 16 km environ selon hébergement

Lieu d'hébergement :

La Boule


Attestation de passage

Nom

Qualité

Atteste le passage du meneur ou du cavalier le :

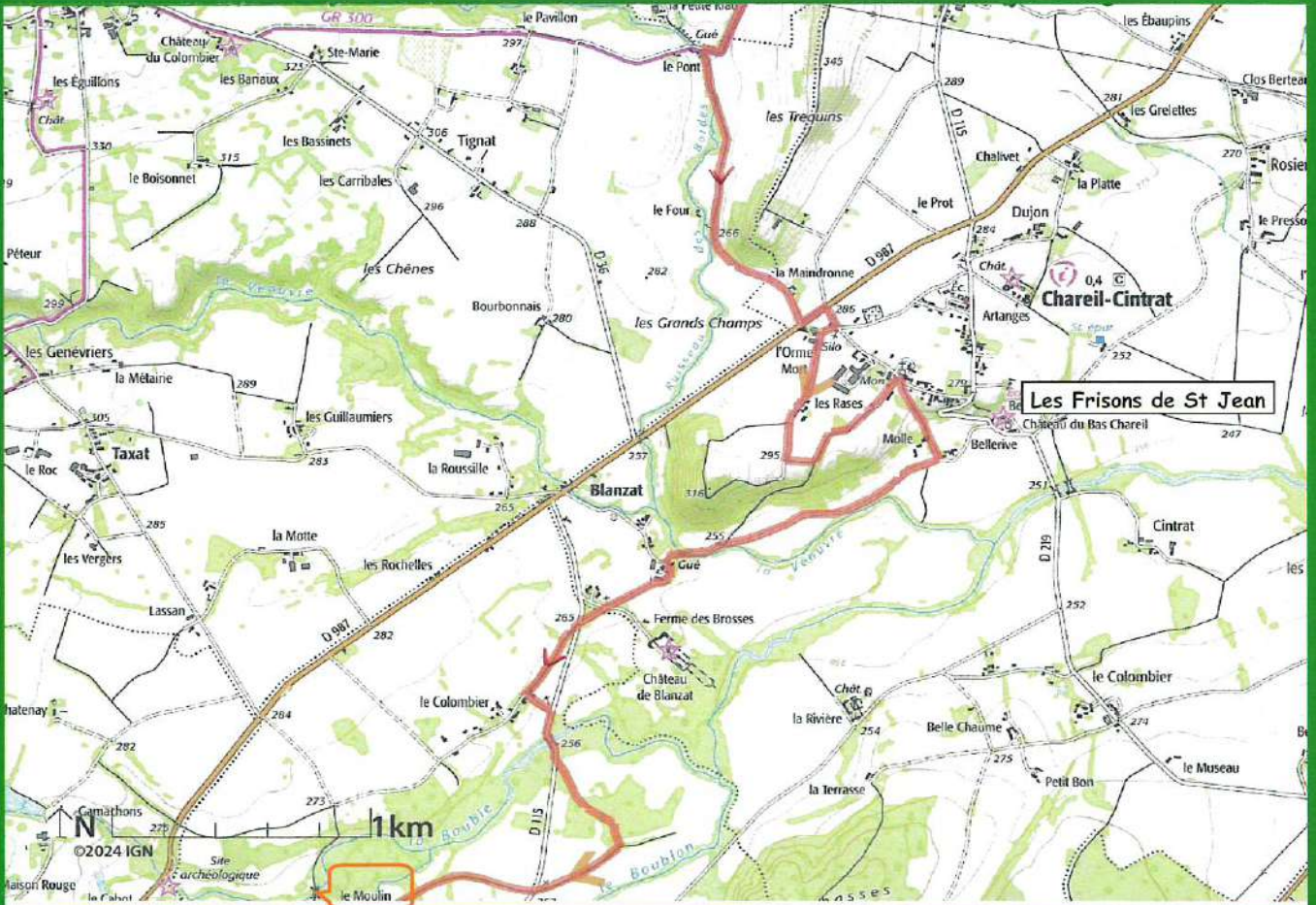
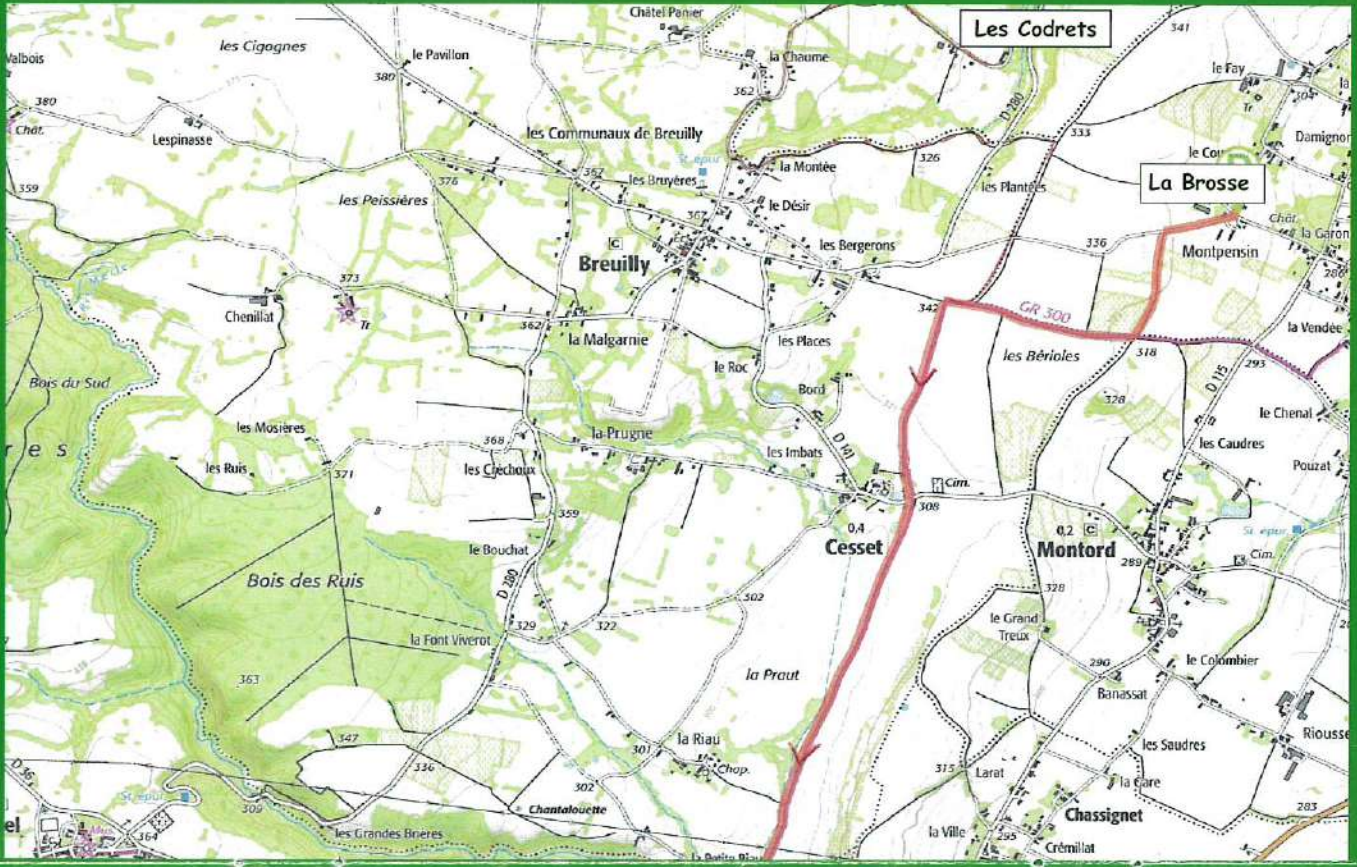
Sur la commune de



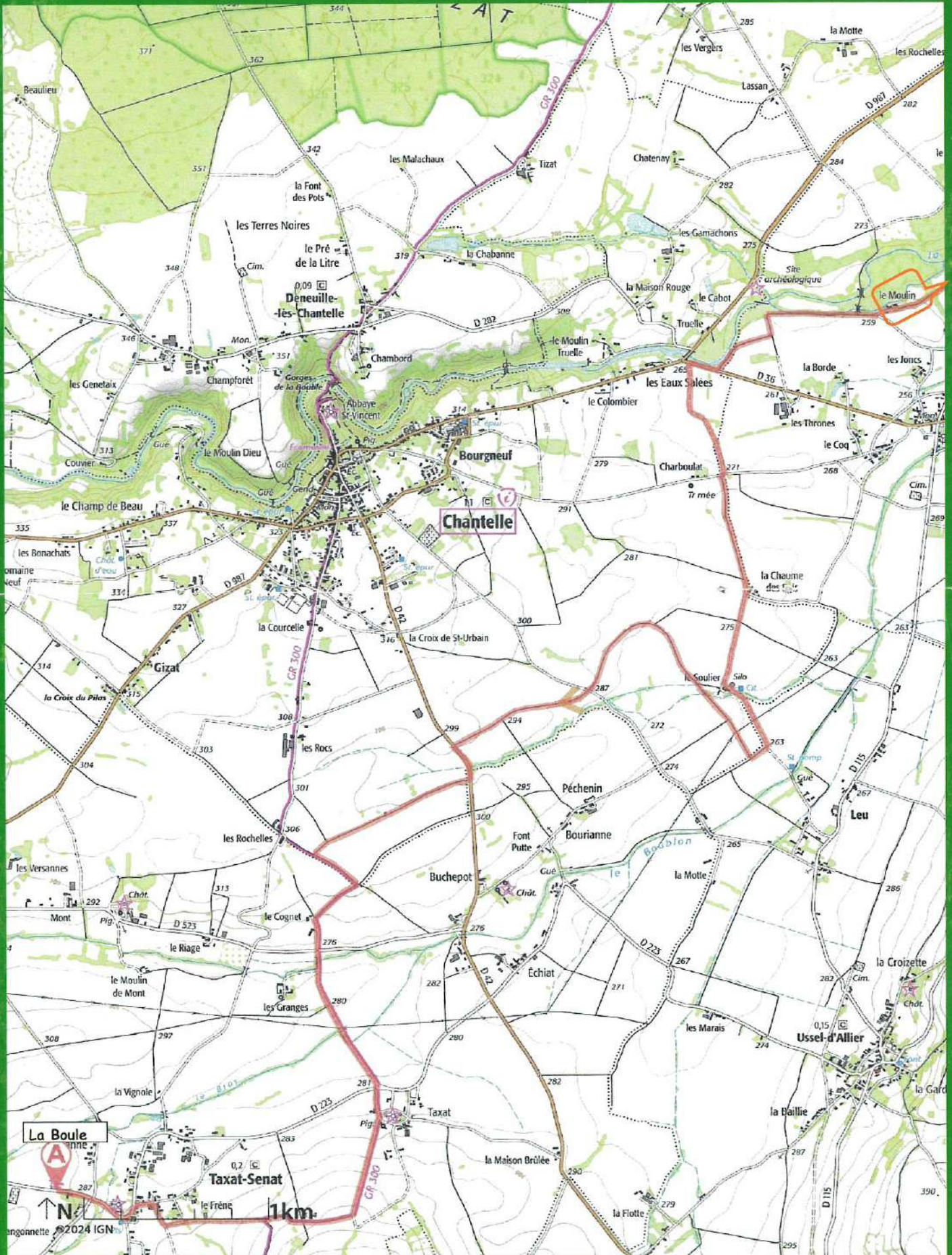
Mes remarques sur l'étape



La Brosse - La Boule par Chantelle (1)



La Brosse - La Boule par Chantelle (2)



Etape n°

Date :

Lieu de départ : Taxat Senat

Lieu d'arrivée : Taxat Senat

Distance parcourue : 27 km

Lieu d'hébergement : La Boule

Attestation de passage

Nom


Qualité

Atteste le passage du meneur ou du cavalier le :

Sur la commune de



Mes remarques sur l'étape



La Boule - La Boule par Valignat



CHARROUX - Ancienne cité médiévale fortifiée
Classée « Plus beaux villages de France. A Visiter

Etape n°

Date :

Lieu de départ : Taxat Senat

Lieu d'arrivée : Louchy Montfand

Distance parcourue : 25 km

Lieu d'hébergement : La Boule

Attestation de passage

Nom


Qualité

Atteste le passage du meneur ou du cavalier le :

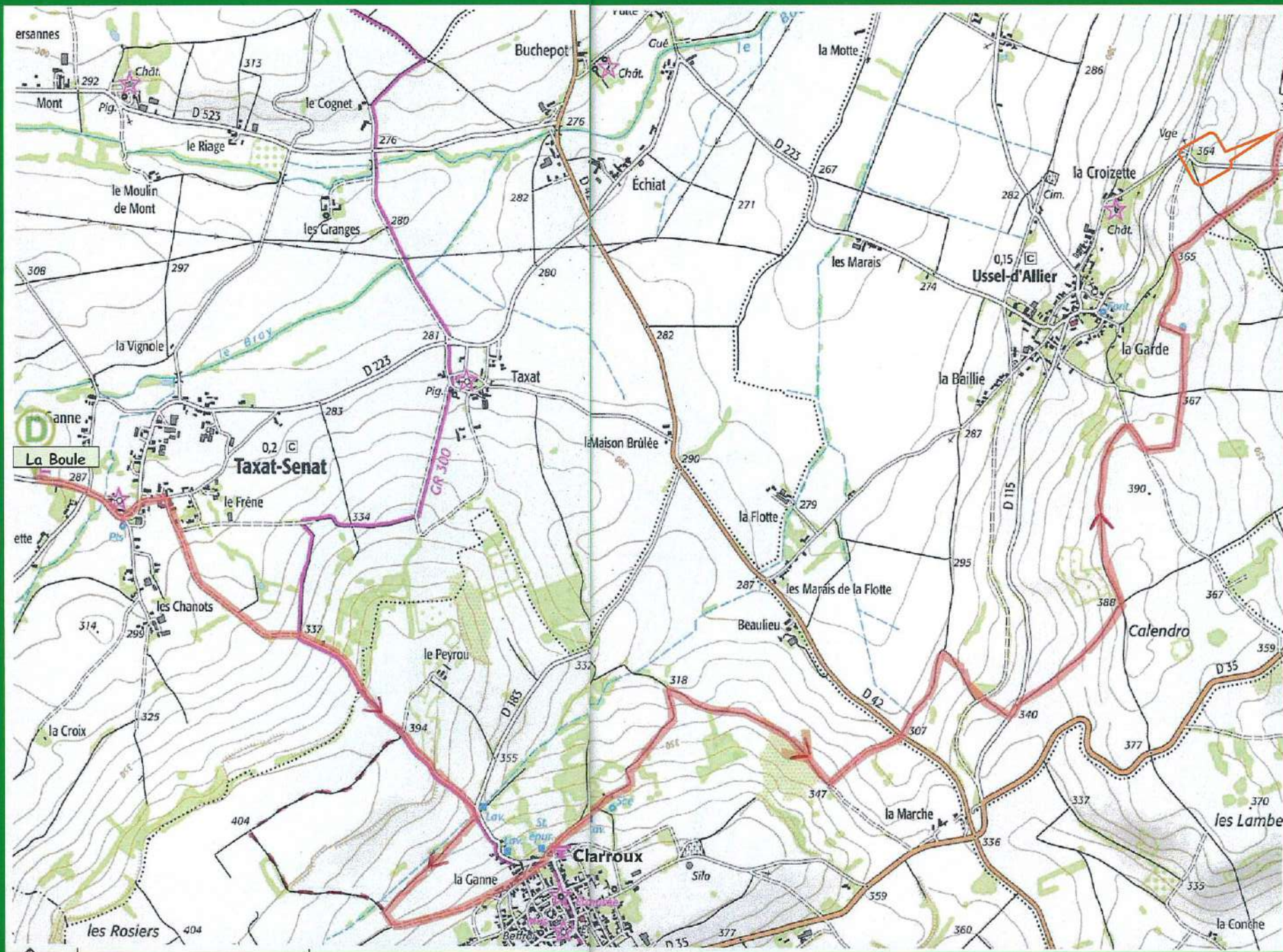
Sur la commune de



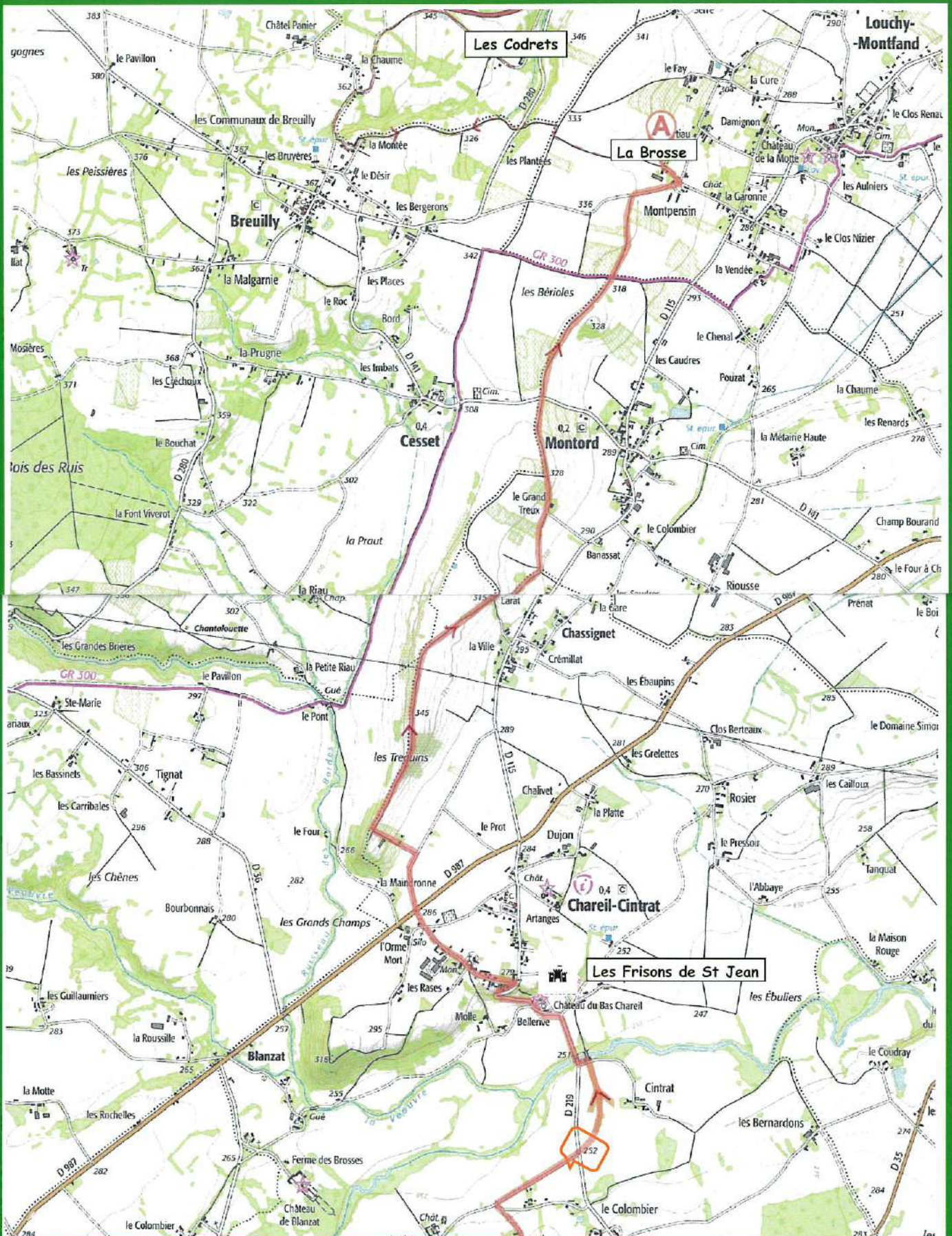
Mes remarques sur l'étape



La Boule - La Brosse par Ussel d'Allier et Chareil Cintrat (1)



La Boule - La Brosse par Ussel d'Allier et Chareil Cintrat (3)



Possibilité de visiter le château de Chareil Cintrat
et le Conservatoire des anciens cépages de
St Pourgain Contact : Les Frisons de St Jean



ÉQUI-TOPO®

OBJECTIF RANDO

Auvergne Rhône-Alpes

TRACÉS
IGN

SUIVI GPS

INFOS
HÉBERGEMENTS

PARCOURS
ENREGISTRÉ



*Votre aventure équestre
en Auvergne Rhône-Alpes commence ici !*



Télécharger dans
l'App Store



DISPONIBLE SUR
Google Play

POUR LES CLUBS ET LES CAVALIERS PROPRIÉTAIRES

Des idées de randonnées à découvrir en famille,
entre amis, entre cavaliers et non cavaliers !
Profitez d'itinéraires clés en main avec des
hébergements agréés pour accueillir vos chevaux !



Flashez-moi
pour retrouver vos
itinéraires de randonnées

Retrouvez l'itinéraire
complet de 3 jours ainsi
que les différentes boucles
proposées autour de
chacun des gîtes sur le
site Internet du CRTE
Auvergne Rhône-Alpes dans
l'onglet « Itinéraires » puis
« Escapades Équestres ».

À partir de cet espace, vous
pourrez prévisualiser les
itinéraires ou les télécharger
au format GPX. Les itinéraires
sont vérifiés mais non balisés.
Cependant, sur certaines
intersections, soyez vigilants, il
se peut que vous croisie une
petite balise !

Il est rappelé que les cavaliers
doivent rester maîtres de leurs
montures et doivent adapter leurs
comportements et allures en fonction
de l'environnement. Le péripère reste
sous la responsabilité du cavalier,
celle du CRTE, du CDE, de la structure
partenaire affiliée ou encore de l'un des
hébergeurs ne peut en aucun cas être
engagée.

LES ESCAPADES ÉQUESTRES AUVERGNE RHÔNE-ALPES, C'EST :

- Des itinéraires téléchargeables directement sur votre GPS de randonnée.
- Des hébergements agréés pour accueillir cavaliers et chevaux.
- Des services pour vous aider dans votre organisation.
- Des propositions d'activités supplémentaires à faire en famille ou entre amis.
- Des cartes personnalisées en dépôt/vente chez les hébergeurs du réseau.

à **cheval**
en Auvergne
Rhône-Alpes

Retrouvez
toutes les escapades
et + d'infos encore
tourismequestre-auvergnerrhonealpes.fr

