

POUR LES CLUBS ET LES CAVALIERS PROPRIÉTAIRES


Des idées de randonnées à découvrir en famille, entre amis, entre cavaliers et non cavaliers ! Profitez d'itinéraires clés en main avec des hébergements agréés pour accueillir vos chevaux !



ESCAPADES ÉQUESTRES
Auvergne Rhône-Alpes



ESCAPADES ÉQUESTRES
Auvergne Rhône-Alpes



Retrouvez l'itinéraire complet de 3 jours ainsi que les différentes boucles proposées autour de chacun des gîtes sur le site internet du CRTE Auvergne Rhône-Alpes dans l'onglet « Itinéraires » puis « Escapades Équestres ».

À partir de cet espace, vous pourrez prévisualiser les itinéraires ou les télécharger au format GPX. Les itinéraires sont vérifiés mais non balisés. Cependant, sur certaines intersections, soyez vigilants, il se peut que vous croisie une petite balise !

Il est rappelé que les cavaliers doivent rester maîtres de leurs montures et doivent adapter leurs comportements et allures en fonction de l'environnement, le périple reste sous la responsabilité du cavalier, celle du CRTE, du CDTE, de la structure partenaire affiliée ou encore de l'un des hébergeurs ne peut en aucun cas être engagée.

Flashez-moi pour retrouver vos itinéraires de randonnée

LES ESCAPADES ÉQUESTRES AUVERGNE RHÔNE-ALPES, C'EST :



Des itinéraires téléchargeables directement sur votre GPS de randonnée.



Des hébergements agréés pour accueillir cavaliers et chevaux.



Des services pour vous aider dans votre organisation.



Des propositions d'activités supplémentaires à faire en famille ou entre amis.



Des cartes personnalisées en dépôt/vente chez les hébergeurs du réseau.

à cheval en Auvergne Rhône-Alpes

Retrouvez toutes les escapades et + d'infos encore tourismequestre-auvergnerrhonealpes.fr

Autre relief de l'Auvergne, territoire culminant de l'Allier, la Montagne Bourbonnaise est un théâtre naturel étonnant, riche en sentiers propices à la randonnée équestre. Ses pans couverts de bocages, de feuillus ou de résineux révèlent un nuancier de couleurs arrivant au blanc en hiver, et des fragrances qui changent tout au long de l'année.

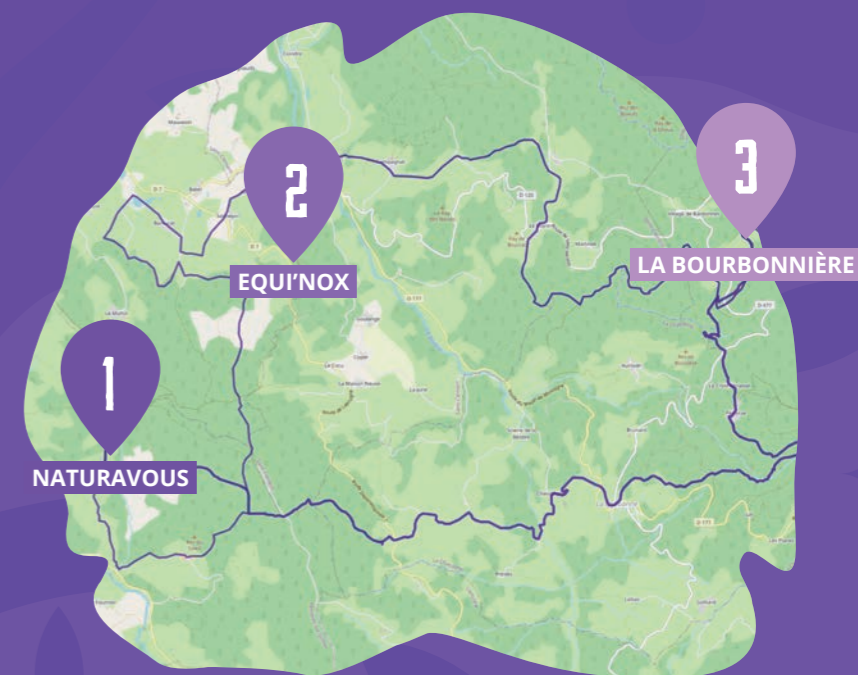
Depuis les tables d'orientation, la vue s'étend sur la chaîne des Puys, sur les Monts du Lyonnais et parfois même, jusqu'au Mont Blanc ! Ses multiples rivières et cours d'eau fendent un sol granitique d'où émergent des blocs étrangement façonnés par le temps que les anciens nommaient « pierre fendue, pierre qui danse, pierre des Fées... », et qui portent encore de belles légendes celtiques.

Pierres, arbres et tourbières établissent un lien puissant avec les éléments en apportant des ambiances prenantes et parfois même fantasmagoriques.

L'ALLIER BOURBONNAIS



La Montagne des pierres mythiques et des plantes merveilleuses !



ÉVADEZ-VOUS AVEC DES ITINÉRAIRES CLÉS EN MAIN !



1

NATURAVOUS

Brigitte Colombar

Lieu-dit Mounier Haut
03 250 Ferrières-sur-Sichon

Tél. 06 81 98 00 08 - 04 70 32 73 86
Mail. naturavous.contact@gmail.com
Web. naturavous.com

Situés directement sur les chemins de randonnée, dans un écrin de verdure, plusieurs hébergements proposés : gîtes, chambres d'hôtes, dortoir, camping. Un petit paradis, lieu idéal de calme et de repos, surnommé «La Petite Suisse», au Sud Est de l'Allier. Modèle d'un authentique tourisme vert, l'accueil chaleureux y est une tradition. Du printemps à l'automne, de l'été à l'hiver, la magie de cette région séduit par l'éventail de ces attraits : pratique sportive dans toute sa variété, découverte touristique, animation culturelle...



1/2 pension
58 € en chambre

Transport bagages
Jusqu'à 2 autres hébergements : 15 €

Repas
Inclus dans la 1/2 pension
Pique-nique : 10 €

Accueil chevaux
3 € / nuit - Foin et grain en supplément

Départ à la journée
Départ du gîte

Activités supplémentaires
Piscine extérieure, espace jeux

À proximité
Quad, visite de château, découverte des produits locaux...



2

ÉQUIN'OX

Laetitia Valente

Bel Air
03 250 Saint-Clément

Tél. 06 76 21 50 29
Mail. laetitia.valente0477@orange.fr
Web. equin-ox.ffe.com

Gîte d'étape dans une grande bâtisse, qui est une ancienne colonie de vacances. Cet hébergement est situé en plein cœur de la montagne Bourbonnaise dans un lieu privilégié car la nature est encore sauvage, il y a peu d'affluence, la tranquillité y règne. C'est un vrai paysage de montagne mais le climat est assez doux. La forêt domine ces lieux, les hêtres centenaires côtoient les cultures de pin et de sapin.



Nuitée
40 € la chambre pour 3 personnes

Transport bagages
Jusqu'à 2 autres hébergements : 15 €

Repas
Cuisine mise à disposition
Petit-déjeuner : 5€ - Pique-nique : 10 €

Accueil chevaux
6 € / nuit - Foin et grain en supplément

Départ à la journée
Départ du gîte

Activités supplémentaires
Piscine, ferme pédagogique, spectacles équestres les mercredis soirs en juillet et août

À proximité
Accrobranche, base de loisirs du plan d'eau le Mayet

3

LA BOURBONNIÈRE

Le Bourg
03 250 Saint-Nicolas-des-Biefs

Tél. 04 710 56 40 78
Mail. saint.nicolas.des.biefs@orange.fr

1/2 pension 45 € /pers.

Transport bagages 15 €

Repas Inclus dans la 1/2 pension
Pique-nique : 7 €

Accueil chevaux 5 € /cheval - Foin et grain en sup

Départ à la journée Départ du gîte

Activités supplémentaires Sauna, salle de musculation, produits locaux et régionaux



CAMPING DES MYRTILLES

Alain Moret et Corinne Di Marco

Camping les Myrtilles - La Goutte Saint Hoan
03 250 Saint Nicolas des Biefs

Tél. 04 70 56 40 03
Web. www.auxmyrtilles.com

1/2 pension 50 à 60 € /pers.

Transport bagages 15 €

Repas Inclus dans la 1/2 pension
Pique-nique : 7 €

Accueil chevaux 5 € /cheval - Foin et grain en sup

Départ à la journée Départ du gîte

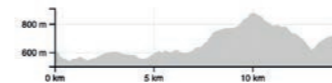
Activités supplémentaires Piscine, Terrain multisports, Sauna et bain finlandais chauffés au feu de bois sur réservation

L'ÉTAPE 1

Ferrières-sur-Sichon > Saint-Clément
14,8 km

Carte IGN
2730 SB

Dénivelé
- 479 m + 632 m



Points remarquables
Étangs de Berthucat - Point de vue sur le Mayet de Montagne à La Corre Barnichet - Le Rez du Soleil, ...

LES BOUCLES

Rocher St-Vincent
27,6 km **Carte 2730 SB** ▲ + 795 m - 795 m



Circuit des Trois Châteaux
20 km **Carte 2730 SB** ▲ + 689 m - 689 m



Musée Glozel
17 km **Carte 2730 SB** ▲ + 465 m - 438 m

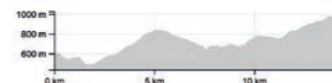


L'ÉTAPE 2

Saint-Clément > Saint-Nicolas-des-Biefs
15 km

Carte IGN
2730 SB

Dénivelé
+ 825 m - 542 m



Points remarquables
Maison communautaire à Compagnat, Ferme de Diffort, Mont Carry, Les Hêtres Tortueux, Plateau de la Verrerie...

LES BOUCLES

Chaudagne
18,7 km **Carte 2730 SB** ▲ + 637 m - 637 m



Le lac de Saint-Clément
17,3 km **Carte 2730 SB** ▲ + 645 m - 645 m



Le Donjon de Monmorillon
26 km **Carte 2730 SB** ▲ + 968 m - 968 m

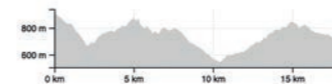


L'ÉTAPE 3

Saint-Nicolas-les-Biefs > Ferrières-sur-Sichon
22 km

Carte IGN
2730 SB

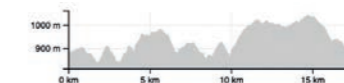
Dénivelé
+ 687 m - 984 m



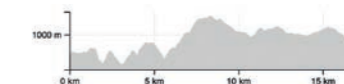
Points remarquables
Village la Chabonne, le Rez de Bonnière, Roulotte de la Grande Serve...

LES BOUCLES

Les Éoliennes
17 km **Carte 2730 SB** ▲ + 553 m - 700 m



La Loge des Gardes
18 km **Carte 2730 SB** ▲ + 628 m - 700 m



La Rivière Noire
17 km **Carte 2730 SB** ▲ + 550 m - 650 m

