LES AUTOMNALES

DU TOURISME ÉQUESTRE EN AUVERGNE RHÔNE-ALPES

DIM 4 DEC. 22

CRTE AUVERGNE RHONE-ALPES

PAROLES DE PROS

FABIENNE CHATELARD
PIERRE COLIN MADAN
FRANÇOIS XAVIER BARBATI
FRANCK BAUDOING

AUVERGNE-RHÔNE-ALPES
Le cheval FFE naturellement
Comité Régional de Tourisme Équestre

CRTE AUVERGNE RHÔNE-ALPES

LES OUTILS FÉDÉRAUX ET GPS

CÉCILIA DO-TEGGOUR, FFE
CHARLENE GUILLARME & CAMILLE JAUBERT, CRTE

COLLECTEUR GPS
Bénévole au service du Tourisme équestre

CONSTAT DU CRTE : les tracés que nous proposons pourraient être vérifiés plus régulièrement.

Ils ont souvent été réalisés à partir de cartes ou de logiciel de conception de tracés (Open runner, Visorando, Sitytrail, Iphigénie…) ce qui les éloigne parfois de la réalité sur le terrain : donc une meilleure précision.

Or, le GPS, ou smartphone utilisés comme tels, permettent sur le terrain d'enregistrer une « trace » précise, des données d'altitude, un nombre de km et une durée. Cela permet également d'ajouter des points d'intérêts touristiques ou des passages délicats (passages à gué, pont…) via des photos prises sur le terrain.

COLLECTEUR GPS
Bénévole au service du Tourisme équestre

Cela permettrait également de proposer des nouveaux itinéraires que les CDTE pourront vérifier.

-> Il est apparu pertinent de faire vérifier les tracés par des personnes qui seraient formées au préalable pour avoir une trace relevée sur le terrain.

COLLECTEUR GPS
Bénévole au service du Tourisme équestre

En complément de la mise à jour de Geocheval, le collecteur pourrait aider le CRTE dans la mise à jour de ses circuits.

Exemple du Cantal : 2 boucles à la journée à vérifier sur le terrain.

Il permettra d'apposer le **label « vérifié en 20xx »** sur nos tracés.

Pour les CDTE, le **quad** du CRTE est louable pour aller faire des vérifications sur le terrain.
50€ la location – chèque de caution de 1000€

EQUI-TOPO
L'application régionale 2.0

ÉQUI-TOPO®
OBJECTIF RANDO
Auvergne Rhône-Alpes

CONTENU DE L'APPLICATION

- TOUS les fonds de cartes IGN des itinéraires de randonnées équestre de la Région
- Géolocalisation du cavalier sur l'itinéraire.
- Géolocalisation des hébergeurs
- Lien direct avec le site internet : moins de mise à jour puisque quand une MAJ est faite sur le site, celle-ci est automatiquement reportée sur l'application

- Possibilité de tracer ses propres tracés et de les sauvegarder sur son espace dans l'application.



RANDONNEZ EN TOUTE LIBERTÉ !

Disponible sur App Store

DISPONIBLE SUR Google Play

EQUI-TOPO
L'application régionale 2.0

VERSION BETA

- Téléchargement des tuiles (fonds de carte) pour naviguer hors connexion sur les Top25 : avec chargement au préalable
- Possibilité d'enregistrer une trace (non disponible sur la précédente édition).
- Liste des hébergeurs et tracés en ligne dans la partie filtres.
- Appel SOS : envoi des coordonnées GPS aux secours.

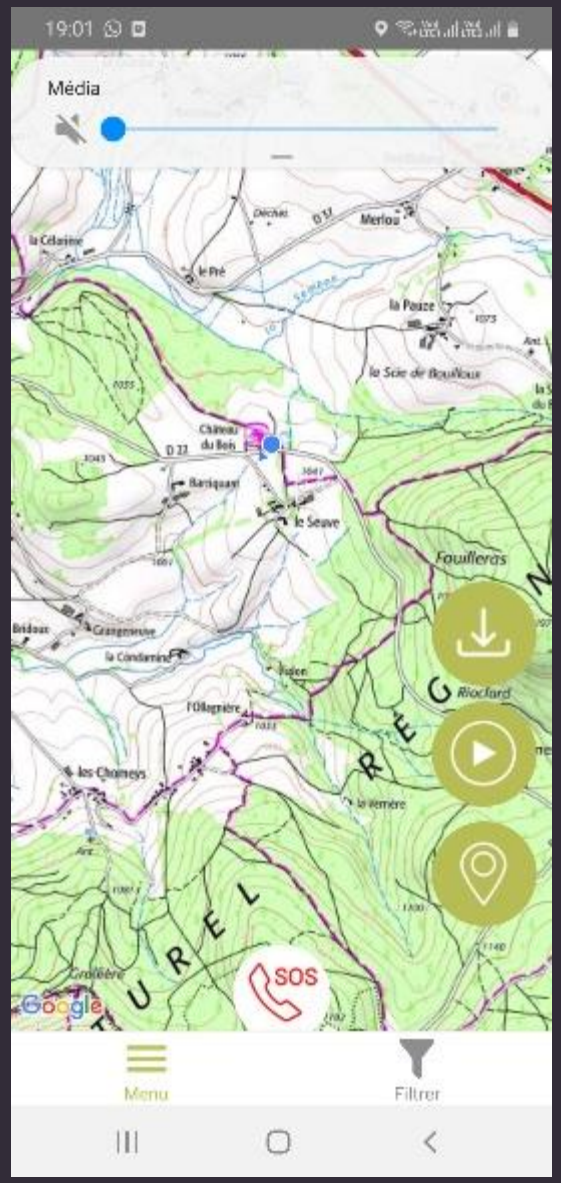

EQUI-TOPO
L'application régionale 2.0

VERSION BETA

- Un menu simplifié

- Possibilité de télécharger simplement les fonds de carte en connexion internet pour une utilisation hors ligne.

- L'utilisateur nomme ses fonds de carte pour un rangement optimisé et clair.

- Les fonds sont stockés dans la mémoire du téléphone.

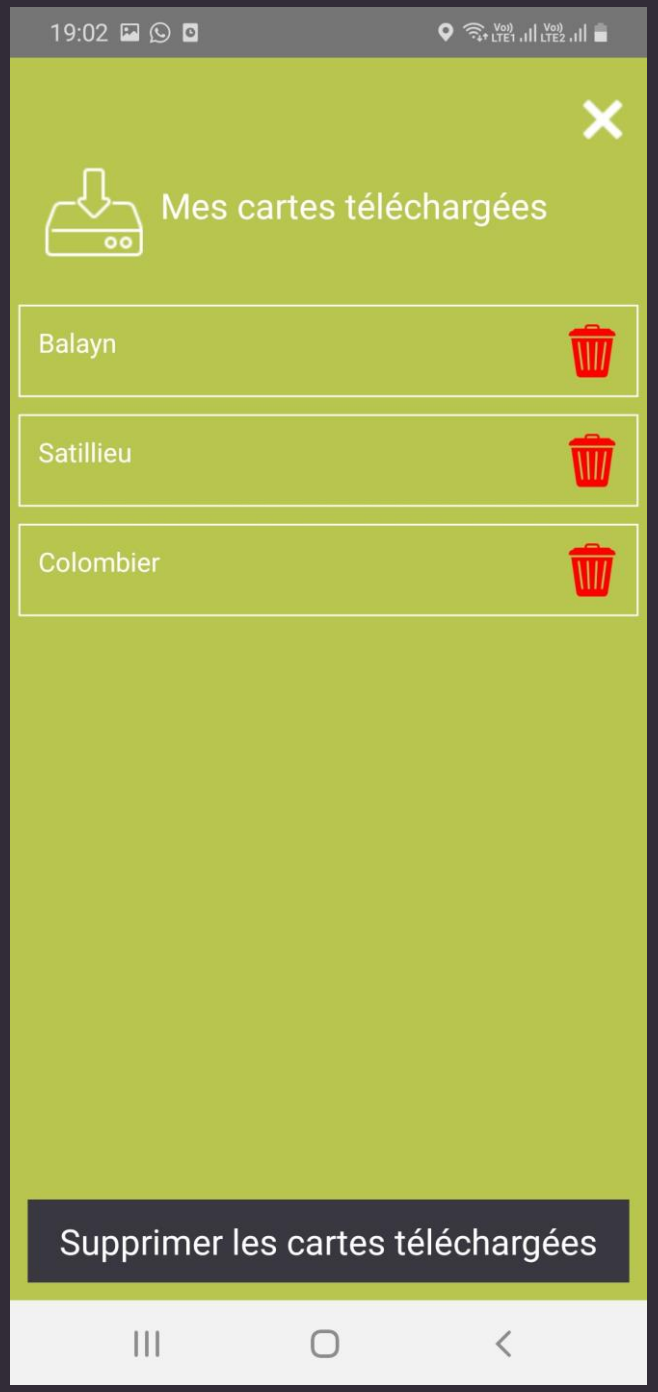

EQUI-TOPO
L'application régionale 2.0

VERSION BETA

- Ensemble des hébergeurs équestres présents
sur notre site web.

- Tous les tracés disponibles : circuits et escapades

- Possibilité d'avoir sur une même carte le tracéet l'hébergement (nouveauté)

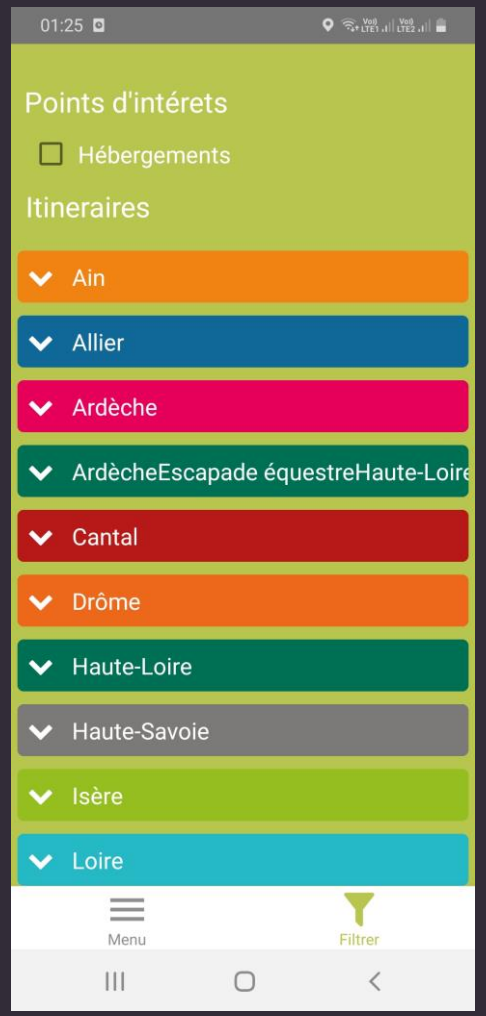

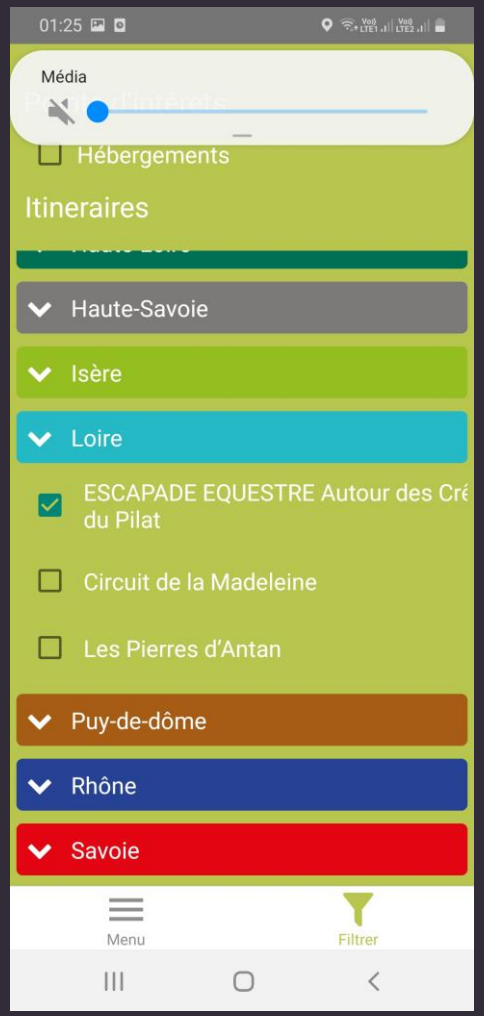

EQUI-TOPO
L'application régionale 2.0

VERSION BETA

- Exemple du Pilat : tracé escapade, hébergements à côté de notre localisation à la Diligence.

- Quand on enregistre une trace, on a toutes les données de temps, km, altitude et vitesse qui s'affichent (nouveauté).
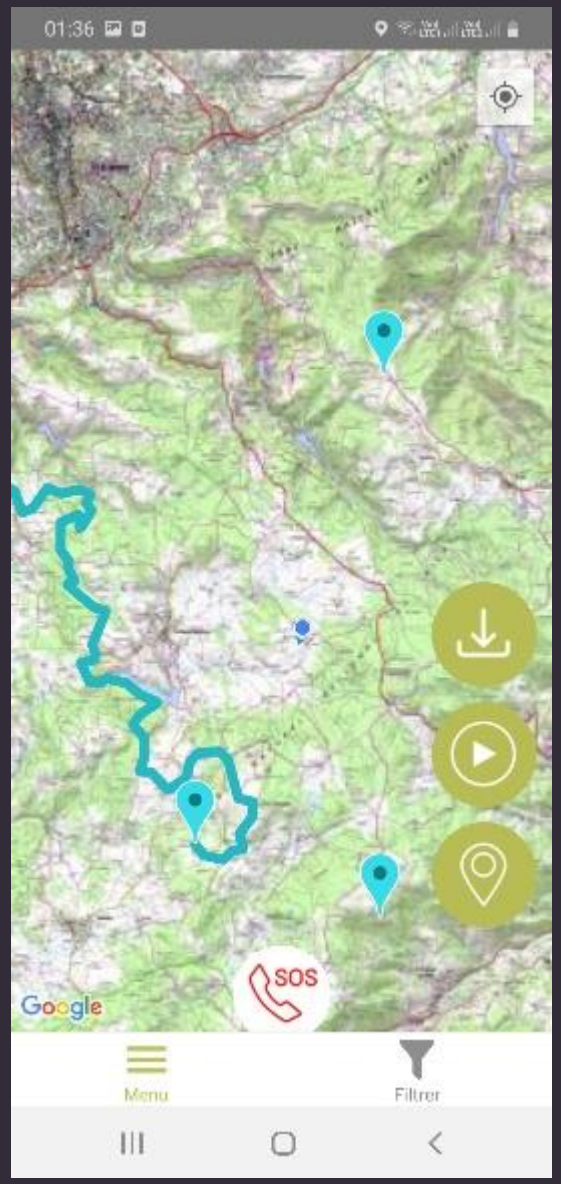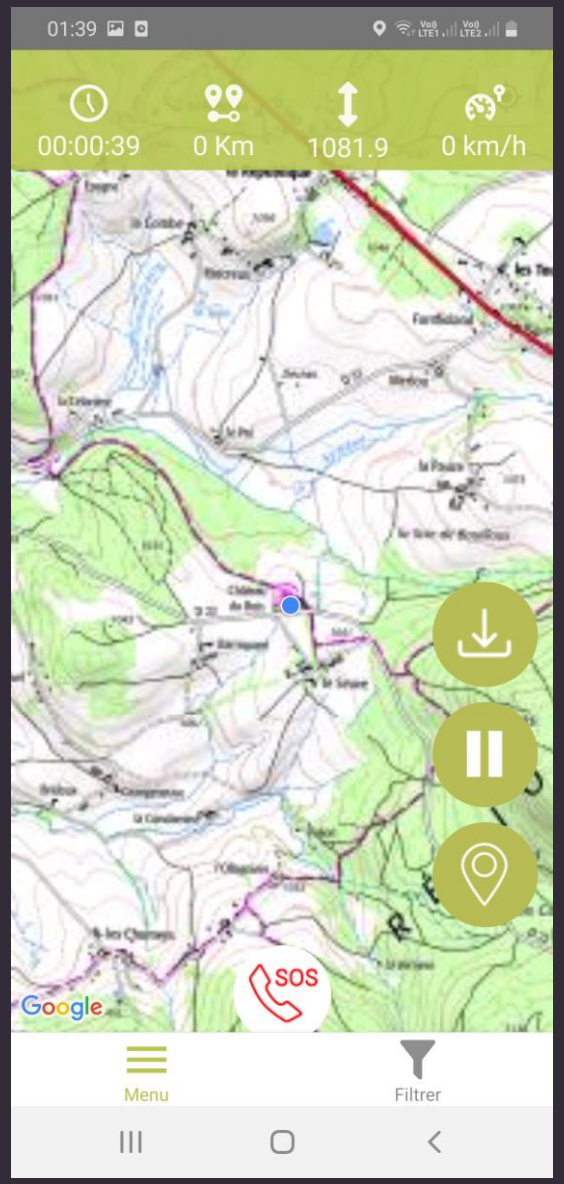
- To be continued !