mon carnet de voyage

La Région
Auvergne-Rhône-Alpes

COMITÉ RÉGIONAL DE TOURISME ÉQUESTRE
AUVERGNE RHÔNE-ALPES

CE CARNET DE VOYAGE SE VEUT AVANT TOUT UN DOCUMENT PERSONNEL DESTINÉ À COLLECTER VOS PLUS BEAUX SOUVENIRS DE RANDONNÉES ÉQUESTRES. IL PEUT VENIR EN COMPLÉMENT DU CARNET ÉLECTRONIQUE FFE, INDISPENSABLE DANS LE CADRE DE LA VALIDATION DE VOS DIPLÔMES, MAIS EN AUCUN CAS, LE REMPLACER.

NOM : **PRÉNOM :**

DATE DE NAISSANCE :

ADRESSE :

TÉLÉPHONE : **MAIL :**

N° DE LICENCE FÉDÉRALE :

NOMBRE TOTAL DE KILOMÈTRES PARCOURUS (RÉPERTORIÉS DANS CE DOCUMENT) :

EVÈNEMENTS INSCRITS AUX CALENDRIERS CRTE AUXQUELS J'AI PARTICIPÉ EN 2024 :

* L'ATTESTATION DE PASSAGE (VOIR DANS LES DOUBLES PAGES «ÉTAPES») PEUT-ÊTRE EFFECTUÉE PAR UN HÉBERGEUR, LA MAIRIE, LA GENDARMERIE, UN COMMERÇANT, UN ARTISAN... DE VOTRE POINT DE DÉPART.

Ce carnet de voyage est à envoyer avant le 15 octobre 2024 au CRTE par voie postale à l'adresse ci-dessous ou encore par mail via : charlene.guillarme@crte.ffe.com

Comité Régional de Tourisme Équestre
Auvergne Rhône Alpes
Maison des Sports de la Loire
4, rue des 3 Meules - BP 90 144
42 012 Saint-Étienne Cedex 02

TROPHÉE
Prestige Fouilloux

TENTEZ DE REMPORTER

1er PRIX **Selle Prestige Athéna**
D'UNE VALEUR DE 2 900 €

2ème PRIX **Tapis de Selle Ronzon**
D'UNE VALEUR DE 185 €

3ème PRIX **Sangle Picasso**
D'UNE VALEUR DE 66 €

COMMENT PARTICIPER?

Avoir participé au plus grand nombre d'évènements inscrits aux calendriers du CRTE :
GRTE, Beaux Dimanches, Caval Trophy, Rallye Savoie Mont-Blanc, Défi-Nature.

1 PARTICIPATION SUR UN EVÈNEMENT = 100 POINTS

Avoir parcouru le plus grand nombre de kilomètres sur la saison 2024.

1 KILOMÈTRE PARCOURU = 1 POINT

COLLECTEZ LES EVÈNEMENTS AUXQUELS VOUS AVEZ PARTICIPÉ AINSI QUE VOS KILOMÈTRES EFFECTUÉS DANS CE CARNET DE VOYAGE À IMPRIMER DEPUIS CHEZ VOUS.

RETROUVEZ LE RÈGLEMENT DU TROPHÉE PRESTIGE FOUILLOUX SUR : **TOURISMEQUESTRE-AUVERGNERHONEALPES.FR**

REMISE DES PRIX EN FIN D'ANNÉE À LA SELLERIE FOUILLOUX À SAINT-ETIENNE.

étape 1

lieu de départ :
lieu d'arrivée :

Via :

Date : ..... / ..... / .....

Distance parcourue : ..... Km

Hébergement le soir de l'étape (nom/adresse) : .....

.....

Attestation de passage *

Nom : .....

Qualité : .....

Atteste du passage de ..... cavaliers

Le ..... / ..... / .....

Sur la commune de : .....

signature et cachet de l'établissement

photo, croquis ou journal de bord

mes remarques sur l'étape



étape 2

lieu de départ :
lieu d'arrivée :

Via :

Date : du ..... au .....

Distance parcourue : ..... Km

Hébergement le soir de l'étape (nom/adresse) : .....

.....

Attestation de passage *

Nom : .....

Qualité : .....

Atteste du passage de ..... cavaliers

Le ..... / ..... / .....

Sur la commune de : .....

signature et cachet de l'établissement

photo, croquis ou journal de bord

mes remarques sur l'étape



étape 3

lieu de départ :
lieu d'arrivée :

Via :

Date : du ..... au .....

Distance parcourue : ..... Km

Hébergement le soir de l'étape (nom/adresse) : .....

.....

Attestation de passage *

Nom : .....

Qualité : .....

Atteste du passage de ..... cavaliers

Le ..... / ..... / .....

Sur la commune de : .....

signature et cachet de l'établissement

photo, croquis ou journal de bord

mes remarques sur l'étape



étape 4

lieu de départ :
lieu d'arrivée :

Via :

Date : du ..... au .....

Distance parcourue : ..... Km

Hébergement le soir de l'étape (nom/adresse) : .....

.....

Attestation de passage *

Nom : .....

Qualité : .....

Atteste du passage de ..... cavaliers

Le ..... / ..... / .....

Sur la commune de : .....

signature et cachet de l'établissement

photo, croquis ou journal de bord

mes remarques sur l'étape



étape 5

lieu de départ :
lieu d'arrivée :

Via :

Date : du ..... au .....

Distance parcourue : ..... Km

Hébergement le soir de l'étape (nom/adresse) : .....

.....

Attestation de passage *

Nom : .....

Qualité : .....

Atteste du passage de ..... cavaliers

Le ..... / ..... / .....

Sur la commune de : .....

signature et cachet de l'établissement

photo, croquis ou journal de bord

mes remarques sur l'étape



étape 6

lieu de départ :
lieu d'arrivée :

Via :

Date : du ..... au .....

Distance parcourue : ..... Km

Hébergement le soir de l'étape (nom/adresse) : .....

.....

Attestation de passage *

Nom : .....

Qualité : .....

Atteste du passage de ..... cavaliers

Le ..... / ..... / .....

Sur la commune de : .....

signature et cachet de l'établissement

photo, croquis ou journal de bord

mes remarques sur l'étape



étape 7

lieu de départ :
lieu d'arrivée :

Via :

Date : du ..... au .....

Distance parcourue : ..... Km

Hébergement le soir de l'étape (nom/adresse) : .....

.....

Attestation de passage *

Nom : .....

Qualité : .....

Atteste du passage de ..... cavaliers

Le ..... / ..... / .....

Sur la commune de : .....

signature et cachet de l'établissement

photo, croquis ou journal de bord

mes remarques sur l'étape



étape 8

lieu de départ :
lieu d'arrivée :

Via :

Date : du ..... au .....

Distance parcourue : ..... Km

Hébergement le soir de l'étape (nom/adresse) : .....

.....

Attestation de passage *

Nom : .....

Qualité : .....

Atteste du passage de ..... cavaliers

Le ..... / ..... / .....

Sur la commune de : .....

signature et cachet de l'établissement

photo, croquis ou journal de bord

mes remarques sur l'étape



étape 9

lieu de départ :
lieu d'arrivée :

Via :

Date : du ..... au .....

Distance parcourue : ..... Km

Hébergement le soir de l'étape (nom/adresse) : .....

.....

Attestation de passage *

Nom : .....

Qualité : .....

Atteste du passage de ..... cavaliers

Le ..... / ..... / .....

Sur la commune de : .....

signature et cachet de l'établissement

photo, croquis ou journal de bord

mes remarques sur l'étape



étape 10

lieu de départ :
lieu d'arrivée :

Via :

Date : du ..... au .....

Distance parcourue : ..... Km

Hébergement le soir de l'étape (nom/adresse) : .....

.....

Attestation de passage *

Nom : .....

Qualité : .....

Atteste du passage de ..... cavaliers

Le ..... / ..... / .....

Sur la commune de : .....

signature et cachet de l'établissement

photo, croquis ou journal de bord

mes remarques sur l'étape



Le saviez vous ?

VOUS SOUHAITEZ PASSER VOS GALOPS DE PLEINE NATURE ?

CONSULTEZ LE CALENDRIER DE L'ANNÉE EN COURS SUR LE SITE DU CRTE *(ONGLET FORMATION)*. UNE JOURNÉE PAR DÉPARTEMENT EN AUVERGNE RHÔNE-ALPES EST PLANNIFIÉE.

RANDONNEUR Bronze

Le Brevet de Randonneur de Bronze reconnait la capacité d'un cavalier à participer à des activités encadrées (promenades, sorties, courtes randonnées). Adaptés aux besoins concrets du cavalier d'extérieur, les Brevets de Randonneur apportent des connaissances générales sur le cheval, le matériel, l'orientation, la faune et la flore, des notions en maréchalerie et secourisme équin, la conduite de sa monture aux trois allures en extérieur.

Comment le valider ?

Afin de valider le Brevet de Randonneur de Bronze, le cavalier licencié FFE doit avoir accompli 4 journées de randonnée encadrées par un professionnel diplômé (ATE, GTE, MR) titulaire d'un code examinateur qui validera les journées accomplies sur le carnet électronique du cavalier.

Equivalences

Pour les titulaires du Galops® 2 de Pleine Nature, la saisie de 4 journées de randonnée sur son carnet électronique entraîne automatiquement la validation du Brevet de randonneur de Bronze. Pour les titulaires d'un carnet de randonnée électronique comportant 4 jours de randonnées minimum, la validation du Galops® 2 de Pleine Nature entraîne automatiquement la validation du Brevet de randonneur de Bronze.

GALOPS® Pleine nature 1 à 7

Les Galops® de Pleine Nature ont pour objectif de former des cavaliers d'extérieur compétents qui atteindront au cours des différents niveaux – au nombre de sept – l'autonomie nécessaire pour se déplacer à cheval en toute sécurité.

Ces Galops® fédéraux reprennent dans leur progression les fondamentaux de l'équitation. Ils sont articulés autour de cinq parties : la pratique à cheval en extérieur, les connaissances générales (harnachement, topographie, faune et flore), les soins, la connaissance du cheval et la pratique équestre à pied.

Les Galops® de Pleine Nature sont un formidable outil de travail et de développement, tant pour former les pratiquants et les futurs professionnels que les compétiteurs de TREC.

© création FFE. Photos : FFE/PSV, JP. Blache, Simon Bourcier, E. Minodier

BOÎTE À OUTILS FFE

LICENCE VERTE

Idéale pour découvrir les avantages de la licence FFE, la licence verte permet de pratiquer bien assuré, s'inscrire aux rassemblements de tourisme équestre, passer les diplômes de cavalier.
Valable un mois, elle est délivrée par les clubs FFE au tarif de 10 €.

CARNET DE RANDONNÉE ÉLECTRONIQUE

Accessible via votre page Cavalier FFE et renseigné par l'encadrant de vos randonnées, votre carnet électronique vous permet de passer vos brevets de randonneur, ainsi que le diplôme d'Accompagnateur de tourisme équestre si vous souhaitez faire de votre passion un métier.
RDV sur ffe.com/cavalier

GEOCHEVAL PREMIUM

Indispensable pour préparer vos randonnées, GeoCheval.com se dote de nouveaux outils exclusifs accessibles aux licenciés.
Grâce à GeoCheval Premium, accédez aux itinéraires équestres locaux, visualisez les fonds de carte IGN, téléchargez les itinéraires, importez les vôtres…

VIDÉOS DU TOURISME ÉQUESTRE

Retrouvez les 11 vidéos techniques sur le thème de la randonnée équestre pour avoir en une quinzaine de minutes tous les conseils pratiques et théoriques sur les connaissances nécessaires à la pratique de l'équitation d'extérieur.
Rdv sur la chaîne Youtube de la FFE, playlist Tourisme équestre.

RETROUVEZ-NOUS SUR CHEVALNATURE.INFO

Pour planifier vos séjours équestres, consultez les catalogues du CRTE en ligne !

ÉVADEZ-VOUS AVEC DES ITINÉRAIRES CLÉS EN MAIN !

Retrouvez toutes les Escapades Equestres sur le site internet du CRTE !

ESCAPADES ÉQUESTRES
Auvergne Rhône-Alpes

LE TOURISME ÉQUESTRE EN AUVERGNE RHÔNE-ALPES, c'est

des infrastructures

Nos sentiers vous permettront de traverser le territoire, de faire des boucles autour de votre hébergement ou encore d'emprunter des voies historiques comme la Route Napoléon ou encore la Route Européenne d'Artagnan à Cheval.

50 000 km d'itinéraires reconnus dont 9 430 km référencés sur le site web du CRTE
Près de 438 hébergeurs équestres dont 91 labellisés Cheval Etape
438 hébergements accueillant des cavaliers et leurs montures

des GRTE

Le Grand Régional de Tourisme Equestre, dit GRTE est un circuit propre à la région, basé sur un ensemble de manifestations comprenant un rallye à thème. Le GRTE permet de proposer des dates et lieux à travers le territoire Auverhonalpin et a pour but d'inciter à la randonnée et à la découverte des richesses de nos 12 départements. Convivialité et décou--verte entre cavaliers de tous horizons !

un challenge Caval Trophy

Le Caval Trophy « Challenge junior Auvergne Rhône-Alpes » est un rassemblement convivial, qui s'adresse aux cavaliers de 7 à 17 ans destiné à promouvoir l'équitation d'extérieur et sensibiliser les plus jeunes à l'équitation de pleine nature. Ce rassemblement est organisé sous la forme d'un challenge amical se déroulant sur 4 journées consécutives et comprenant plusieurs épreuves. Le programme est riche : Chasse aux Trésors (afin de découvrir la topographie), Moutain Trail, jeux western, défilé nocturne, concours de spectacles équestres...

des Défi-Nature

Course nature qui se court en ***relais*** (cavalier, coureur et VTTiste).
Les épreuves se déroulent sur des sentiers balisés avec des distances adaptées à chaque discipline *(course à pieds : environ 10 km, cheval : environ 20 km et VTT : environ 25 km)*. Le passage du relais au coéquipier donne le signal du départ pour la discipline suivante.
Une rencontre qui se veut porteuse de valeurs partagées :

- **Nature :** un parcours adapté dans un cadre naturel,
- **Convivialité :** une journée ludique pour découvrir ou redécouvrir ces activités entre amis, en famille...
- **Sportif :** Équitation, VTT, course à pied... Trois disciplines outdoor réunies pour fêter le sport, l'esprit d'équipe et la nature !

des Beaux Dimanches

Le plaisir d'une journée partagée, basée avant tout sur l'amitié, le partage et l'échange. Cette sortie d'une journée peut être préparée par un cavalier indépendant, une association ou une structure fédérale. Chaque participant se présente au rendez-vous, muni de son pique-nique, avant de s'élancer sur un itinéraire, préparé avec le plus grand soin, afin d'emprunter des chemins à la fois variés, roulants et sécurisés pour le plus grand plaisir des cavaliers.

un Rallye Savoie-Mont-Blanc

Le Rallye Savoie-Mont-Blanc constitue chaque année la plus importante manifestation du tourisme équestre, en rassemblant, en un lieu différent, deux ou trois centaines de cavaliers et de meneurs d'extérieur. Il est une concentration, non compétitive, de randonneurs équestres. Après avoir voyagé au travers de la région, les participants se retrouvent, unis pour l'amour du cheval et le respect de la nature.

www.tourismequestre-auvergnerhonealpes.fr

ÉQUI-TOPO®

OBJECTIF RANDO

Auvergne Rhône-Alpes

TRACÉS IGN

SUIVI GPS

INFOS HÉBERGEMENTS

PARCOURS ENREGISTRÉ

Votre aventure équestre en Auvergne Rhône-Alpes commence ici !

Télécharger dans l'App Store

DISPONIBLE SUR Google Play

WWW.TOURISMEQUESTRE-AUVERGNERHONEALPES.FR

Comité Régional de Tourisme Équestre Auvergne Rhône Alpes
Maison des Sports de la Loire - 4, rue des 3 Meules - BP 90 144 42 012 Saint-Étienne Cedex 02